

令和4年度資源とごみのコミュニティ推進地区別の状況について

1 家庭ごみ1人1日当たり排出量の状況

(1) 可燃ごみ・不燃ごみの排出量について

- 盛岡地域の3つの地区（上田、北厨川、加賀野）及び都南地域で、令和8年度数値目標の「1人1日当たり資源を除く家庭ごみ排出量 443 g 以下」を達成した。
- 1人1日当たりの可燃ごみ排出量において、令和3年度と比較して令和4年度に減少したのは、盛岡地域の19地区（城南、山岸、つなぎ以外）、都南地域であった。
- 1人1日当たりの不燃ごみ排出量において、令和3年度と比較して令和4年度に減少したのは、盛岡地域の22地区（つなぎ以外）、都南地域及び玉山地域であった。

(2) 資源の排出量について

- 令和4年度の実績では、盛岡地域の行政収集の資源について、6つの地区（桜城、土淵、城南、杜陵、太田、つなぎ）及び都南地域で1人1日当たりの排出量が 100 g を超えており、他の地区と比較して多い。
- 1人1日当たりのプラスチック製容器包装排出量は、令和3年度と比較して、市全域で増加した。
- 都南地域は、生ごみの資源化を実施しているため、資源の排出量が多い。

2 可燃ごみ組成分析調査の結果

(1) 調査の概要

- ごみの組成の変化や地域特性を把握するため、可燃ごみの袋を開封し、組成ごとの重量を計量し、その重量割合を算出した。
- 各調査箇所30kgのごみ袋によるサンプル調査である。
- 例年2回、全30コミュニティ地区（都南地域及び玉山地域を含む。）で調査を実施していたが、令和2年度から令和4年度までは、新型コロナウイルス感染症対策のため、盛岡地域の3地区（桜城、青山、中野）、都南地域1地区（乙部）及び玉山地域1地区（渋民）の計5地区のみで実施した。
- サンプルを採取するごみ集積場所は、用途地域や廃棄物処理の特徴等を踏まえて選定した。

(2) 可燃ごみ組成分析調査の結果から（令和3年度との比較）

各地域の可燃ごみに含まれている資源の特徴は次のとおりであった。

- 盛岡地域で最も含有率が増加した資源は、「店頭回収」で 0.6%増加した。
- 都南地域で最も含有率が増加した資源は、「古紙」で 2.3%増加した。
- 玉山地域で最も含有率が増加した資源は、「プラ製容器包装」で 4.5%増加した。
- 生ごみの分別収集を実施している都南地域においては、生ごみの含有率は比較的低い。

3 資源集団回収実績

- ・ 令和3年度と比較して、令和4年度の資源集団回収量は、289トン減少し、3,698トンとなった。
- ・ 新型コロナウイルス感染症対策のため、実施を縮小又は中止する団体が見られ、令和4年度の登録団体数は令和3年度と比較して、5団体減少し、385団体となった。

1 家庭ごみ1人1日当たり排出量の状況

(1) 盛岡地域

(単位：g/人・日)

区分	盛岡地域	仁王	桜城	上田	緑が丘	松園	青山	みたけ
ごみ	476.78	485.16	498.80	430.69	464.03	536.72	488.89	490.61
可燃ごみ	436.87	447.00	459.73	396.28	428.01	494.05	443.47	454.10
不燃ごみ	37.57	35.72	36.65	31.98	33.59	40.23	42.98	34.08
粗大ごみ	2.34	2.44	2.42	2.43	2.43	2.44	2.43	2.43
資源	88.08	92.87	125.20	91.30	96.61	75.04	75.17	88.18
びん	16.91	19.93	19.87	13.69	18.24	19.02	16.55	16.21
缶	5.64	5.42	9.26	5.14	6.49	3.30	3.77	5.94
ペットボトル	8.61	8.29	9.90	8.32	8.59	8.18	6.98	9.08
新聞	10.80	11.69	21.87	14.30	17.19	5.97	5.82	9.90
雑誌・その他紙	13.36	12.84	23.96	16.12	12.84	7.50	11.08	11.12
段ボール	9.97	10.65	17.99	12.39	9.80	6.64	6.48	11.26
プラスチック製容器包装	21.19	22.40	20.67	19.60	21.70	22.66	22.62	23.05
紙製容器包装	0.48	0.50	0.50	0.50	0.50	0.50	0.50	0.50
乾電池	0.76	0.79	0.79	0.79	0.79	0.79	0.79	0.79
蛍光管	0.18	0.18	0.18	0.18	0.18	0.18	0.18	0.18
小型家電	0.18	0.19	0.21	0.27	0.30	0.30	0.40	0.15
水銀使用廃棄物	0.001以下	0.001以下	0.001以下	0.001以下	0.001以下	0.001以下	0.001以下	0.001以下

区分	北厨川	西厨川	土淵	東厨川	城南	山岸	加賀野	杜陵
ごみ	441.74	508.90	511.06	494.84	558.23	541.20	426.64	552.59
可燃ごみ	402.49	468.51	460.12	455.58	509.33	493.19	383.49	507.05
不燃ごみ	36.81	37.94	48.51	36.82	46.46	45.58	40.72	43.11
粗大ごみ	2.44	2.44	2.43	2.43	2.44	2.44	2.43	2.43
資源	72.78	73.24	114.07	91.52	133.22	98.51	84.01	134.93
びん	13.96	16.91	19.38	19.43	23.32	18.65	19.18	20.49
缶	5.68	3.32	8.98	3.64	10.90	5.96	4.89	8.37
ペットボトル	10.15	9.18	6.94	10.68	11.83	5.86	7.49	9.99
新聞	5.54	4.41	19.35	5.78	21.55	14.41	8.01	23.55
雑誌・その他紙	8.32	8.40	21.72	15.56	22.92	17.87	12.79	24.25
段ボール	6.81	5.31	13.90	13.23	16.07	10.85	8.82	18.86
プラスチック製容器包装	20.73	24.01	22.24	21.51	24.97	23.19	21.25	27.88
紙製容器包装	0.50	0.50	0.50	0.50	0.50	0.50	0.50	0.50
乾電池	0.79	0.79	0.79	0.79	0.79	0.79	0.79	0.79
蛍光管	0.18	0.18	0.18	0.18	0.18	0.18	0.18	0.18
小型家電	0.10	0.21	0.09	0.22	0.18	0.25	0.10	0.07
水銀使用廃棄物	0.001以下	0.001以下	0.001以下	0.001以下	0.001以下	0.001以下	0.001以下	0.001以下

区分	大慈寺	米内	仙北	本宮	太田	つなぎ	中野	築川
ごみ	521.96	515.07	484.72	466.86	567.44	426.21	495.85	449.18
可燃ごみ	473.04	466.16	445.98	430.58	519.97	375.76	453.92	386.09
不燃ごみ	46.50	46.49	36.31	33.85	45.04	48.57	39.50	60.66
粗大ごみ	2.43	2.43	2.43	2.43	2.43	1.89	2.43	2.44
資源	80.15	76.57	90.00	84.71	106.64	96.40	83.88	68.51
びん	14.38	13.29	17.31	14.35	19.40	17.94	17.03	17.67
缶	5.87	4.13	7.72	5.73	7.35	5.11	6.47	4.88
ペットボトル	9.06	13.11	8.32	9.27	11.53	11.86	9.81	16.09
新聞	8.41	6.41	10.87	8.36	15.40	17.61	8.39	4.86
雑誌・その他紙	9.72	10.90	13.92	13.05	17.33	15.08	9.69	5.97
段ボール	6.17	5.85	9.86	10.51	12.24	12.28	9.72	4.48
プラスチック製容器包装	24.99	21.33	20.26	21.57	21.76	15.23	21.06	13.06
紙製容器包装	0.50	0.50	0.50	0.50	0.50	0.39	0.50	0.50
乾電池	0.79	0.79	0.79	0.79	0.79	0.61	0.79	0.79
蛍光管	0.18	0.18	0.18	0.18	0.18	0.14	0.18	0.18
小型家電	0.08	0.07	0.28	0.40	0.16	0.15	0.23	0.02
水銀使用廃棄物	0.001以下	0.001以下	0.001以下	0.001以下	0.001以下	0.001以下	0.001以下	0.001以下

(2) 都南地域

(単位：g／人・日)

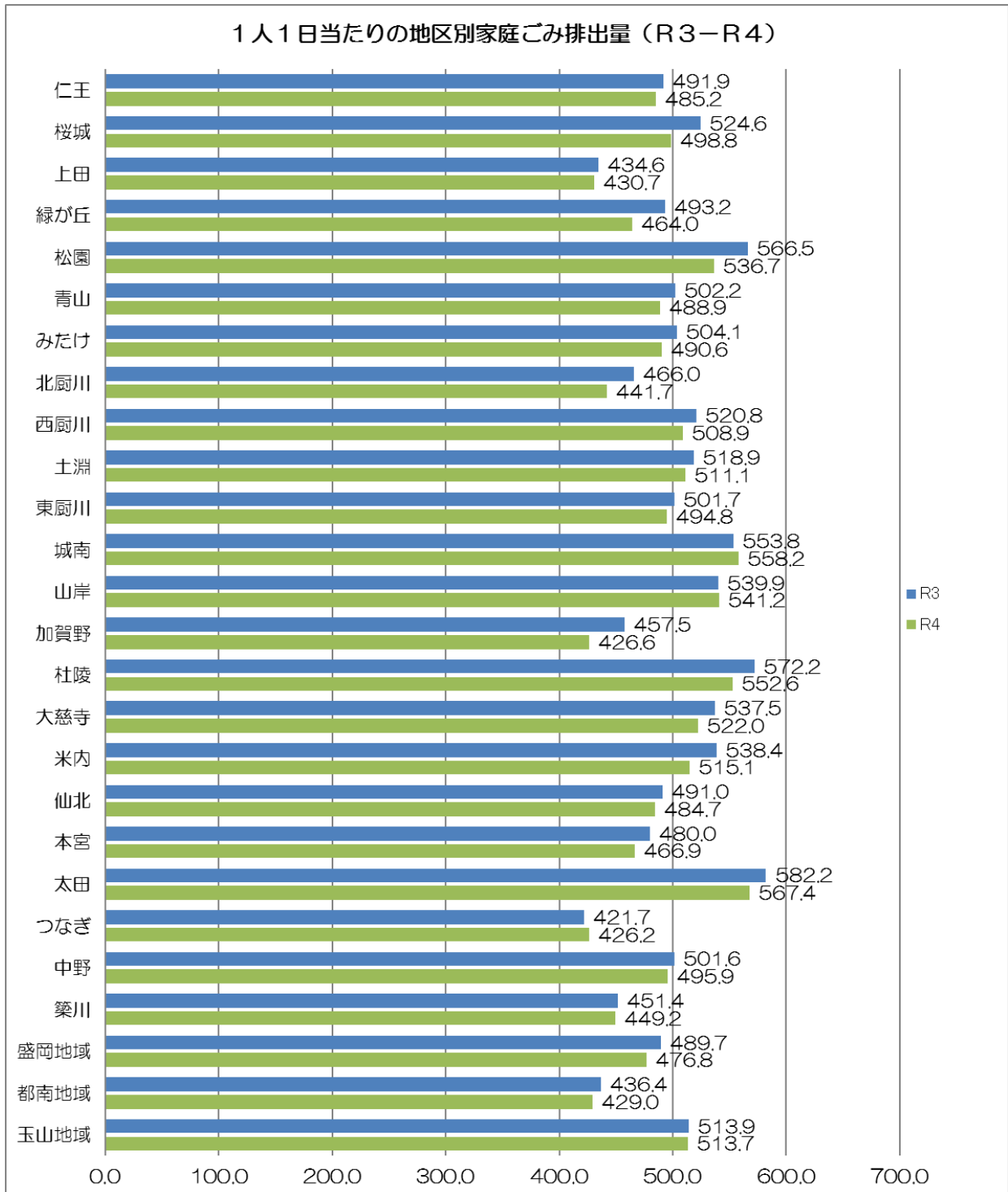
区分	都南地域
ごみ	429.03
可燃ごみ	385.18
大形・不燃ごみ	43.12
引き取りごみ	0.74
もえがら	0.00
資源	154.54
生ごみ	71.37
びん・缶	25.04
古紙・ペットボトル	26.54
段ボール・古着	12.15
プラスチック製容器包装	15.80
紙製容器包装	3.51
小型家電	0.13

(3) 玉山地域

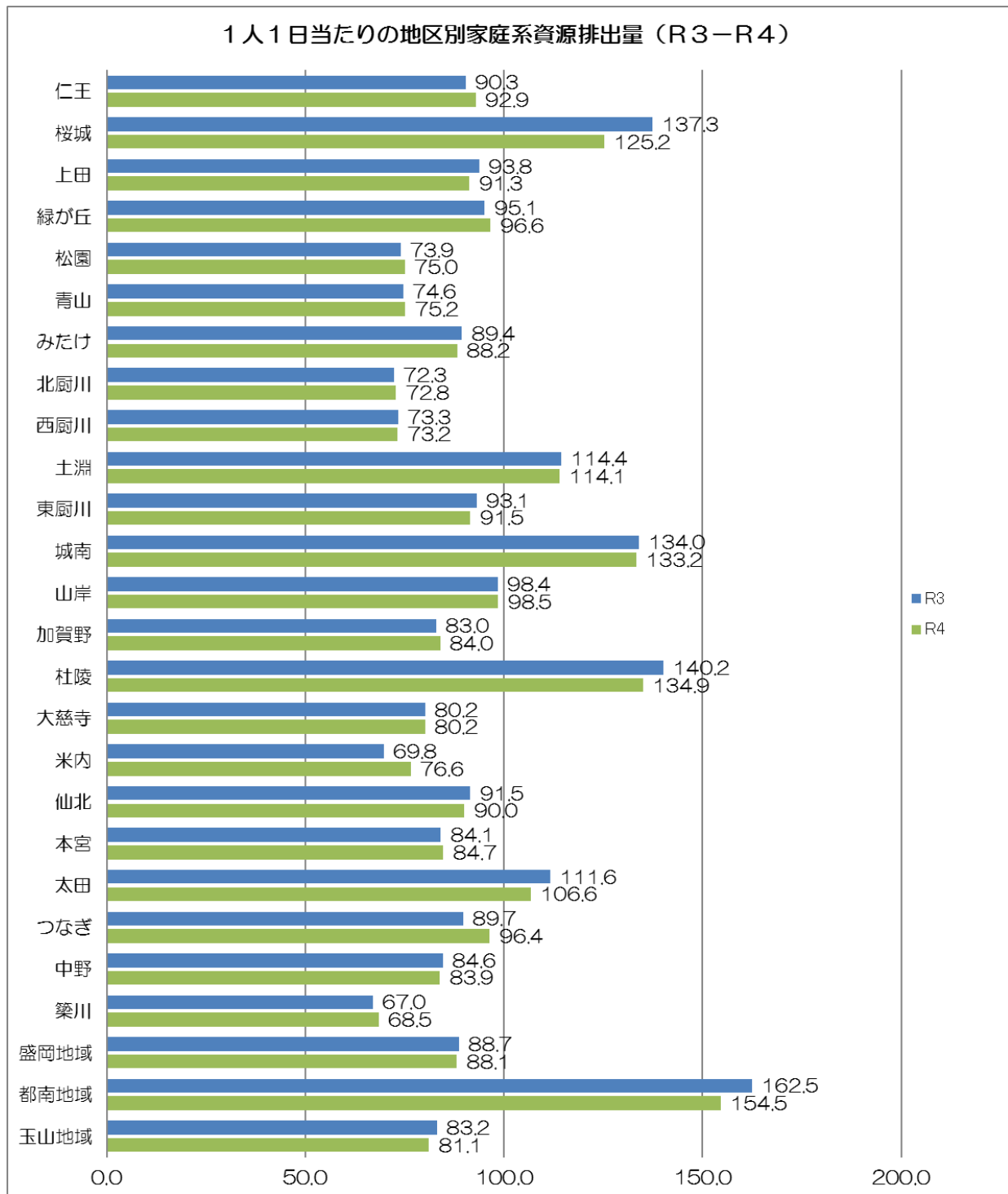
(単位：g／人・日)

区分	玉山地域
ごみ	513.67
可燃ごみ	471.46
燃えないごみ	26.93
粗大ごみ	12.79
危険ごみ	2.49
資源	81.06
新聞類	7.98
雑誌類	4.06
段ボール	8.80
雑がみ	6.79
紙パック	0.65
プラスチック製容器包装	17.99
空きびん	21.08
空き缶類	4.82
ペットボトル	8.33
白色トレー	0.41
小型家電	0.14

(単位：g／人・日)

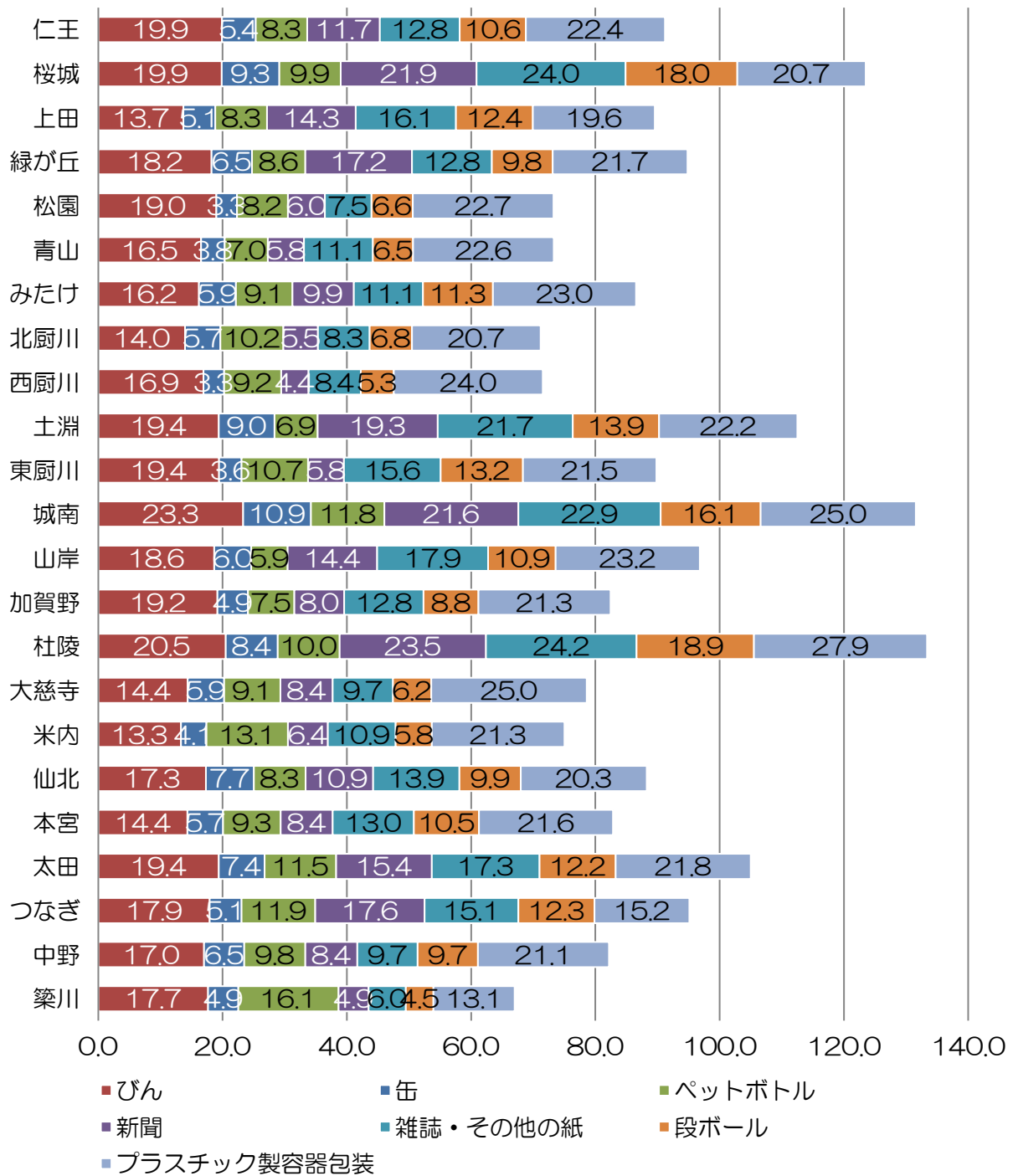


(単位：g／人・日)



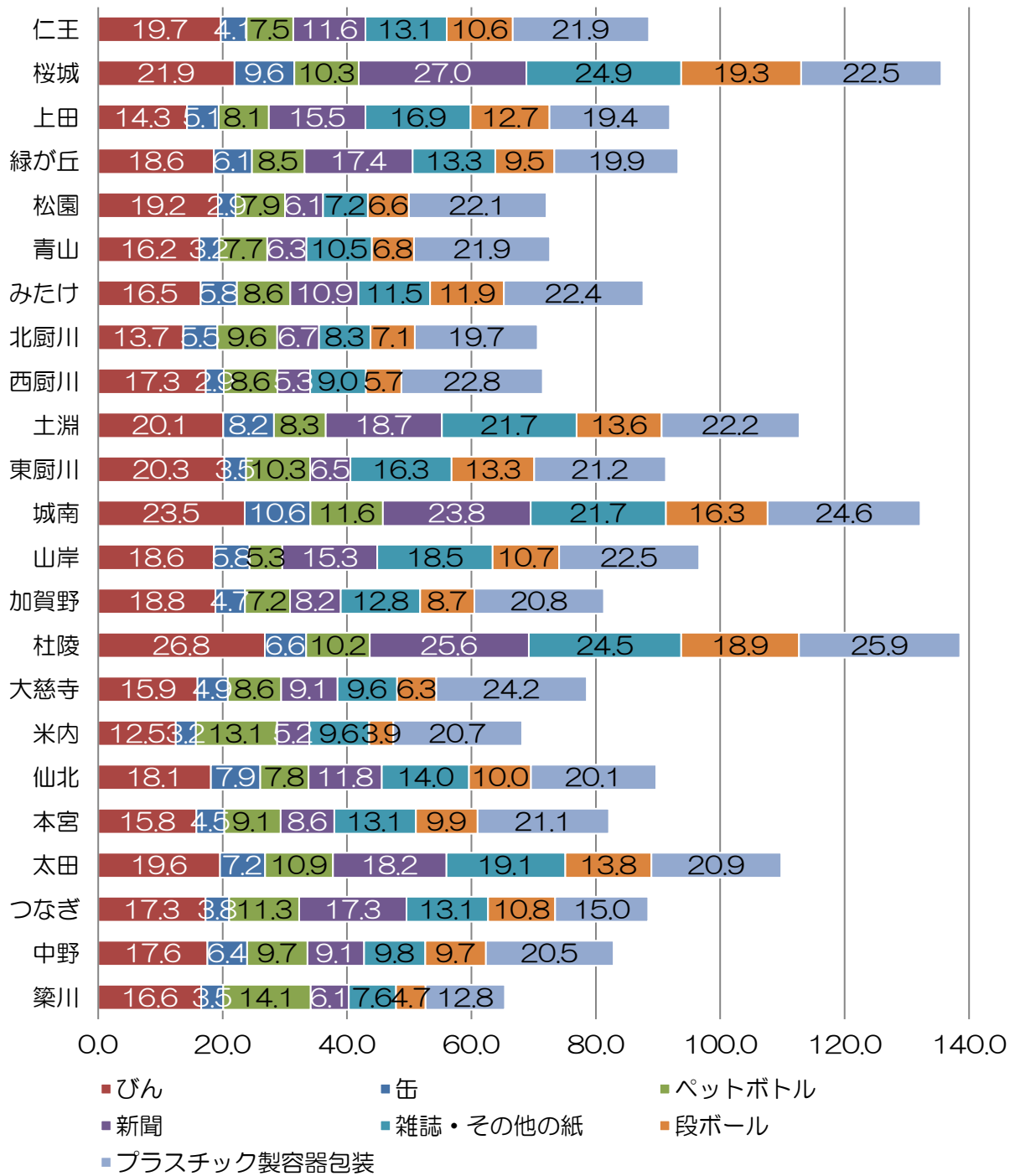
(単位：g／人・日)

令和4年度行政収集資源の排出量比較



(単位：g／人・日)

令和3年度行政収集資源の排出量比較



2 可燃ごみ組成分析調査の結果

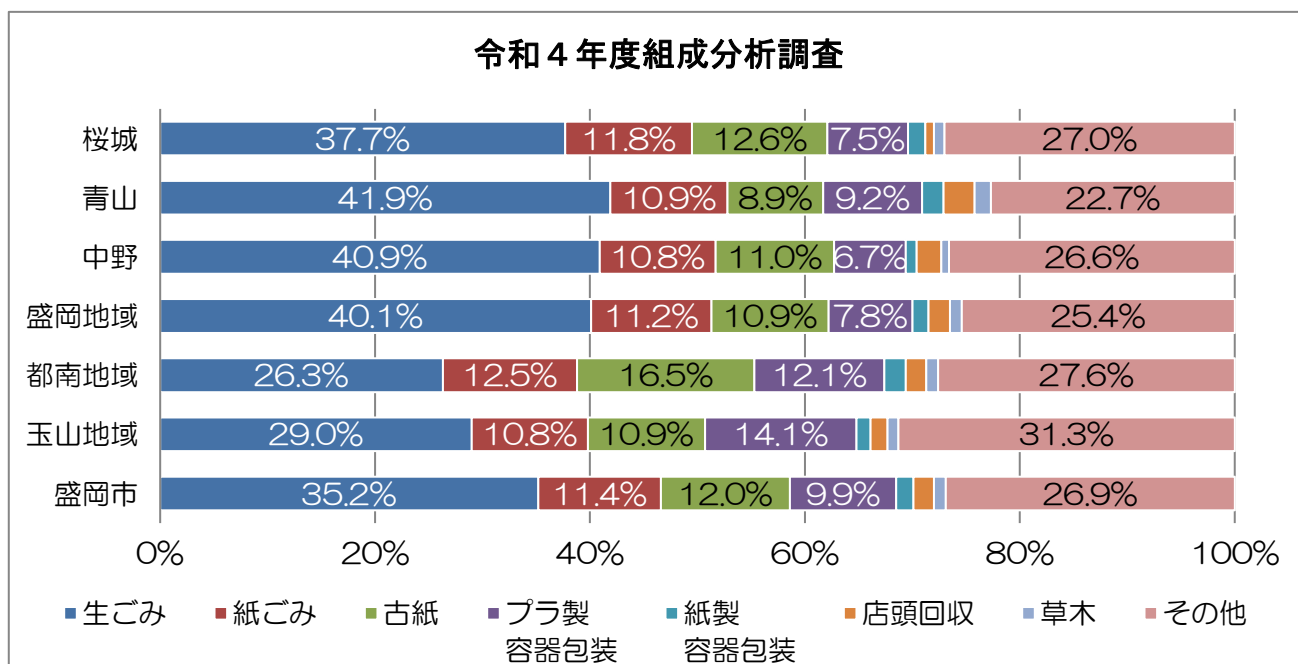
【令和4年度】

地区	R4調査結果								
	生ごみ	紙ごみ	古紙	プラ製 容器包装	紙製 容器包装	店頭回収	草木	その他	計
桜城	37.7%	11.8%	12.6%	7.5%	1.6%	0.8%	1.0%	27.0%	100.0%
青山	41.9%	10.9%	8.9%	9.2%	2.0%	2.9%	1.5%	22.7%	100.0%
中野	40.9%	10.8%	11.0%	6.7%	1.0%	2.3%	0.7%	26.6%	100.0%
盛岡地域平均	40.1%	11.2%	10.9%	7.8%	1.5%	2.0%	1.1%	25.4%	100.0%
都南地域	26.3%	12.5%	16.5%	12.1%	2.0%	1.9%	1.1%	27.6%	100.0%
玉山地域	29.0%	10.8%	10.9%	14.1%	1.3%	1.6%	1.0%	31.3%	100.0%
盛岡市平均	35.2%	11.4%	12.0%	9.9%	1.6%	1.9%	1.1%	26.9%	100.0%

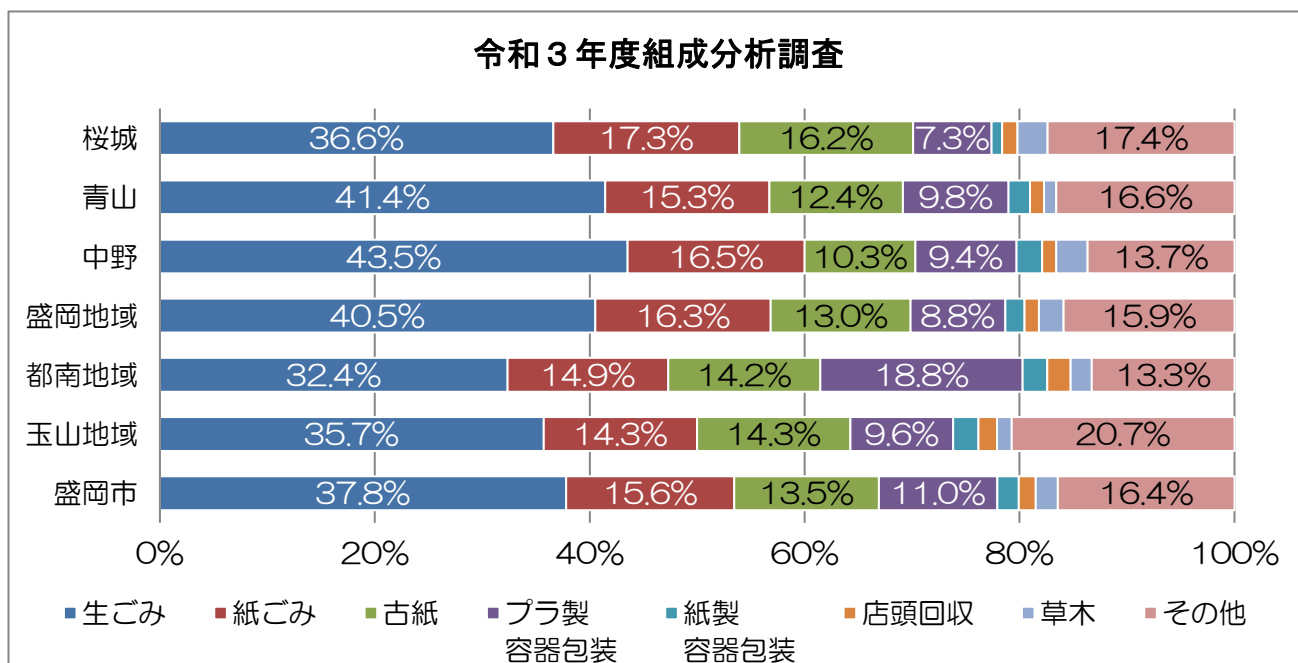
【参考：令和3年度】

地区	R3調査結果								
	生ごみ	紙ごみ	古紙	プラ製 容器包装	紙製 容器包装	店頭回収	草木	その他	計
桜城	36.6%	17.3%	16.2%	7.3%	1.0%	1.4%	2.8%	17.4%	100.0%
青山	41.4%	15.3%	12.4%	9.8%	2.0%	1.3%	1.2%	16.6%	100.0%
中野	43.5%	16.5%	10.3%	9.4%	2.4%	1.3%	2.9%	13.7%	100.0%
盛岡地域平均	40.5%	16.3%	13.0%	8.8%	1.8%	1.4%	2.3%	15.9%	100.0%
都南地域	32.4%	14.9%	14.2%	18.8%	2.3%	2.2%	2.0%	13.3%	100.0%
玉山地域	35.7%	14.3%	14.3%	9.6%	2.3%	1.7%	1.4%	20.7%	100.0%
盛岡市平均	37.8%	15.6%	13.5%	11.0%	2.0%	1.6%	2.0%	16.4%	100.0%

【令和4年度】



【参考：令和3年度】



3 資源集団回収実績

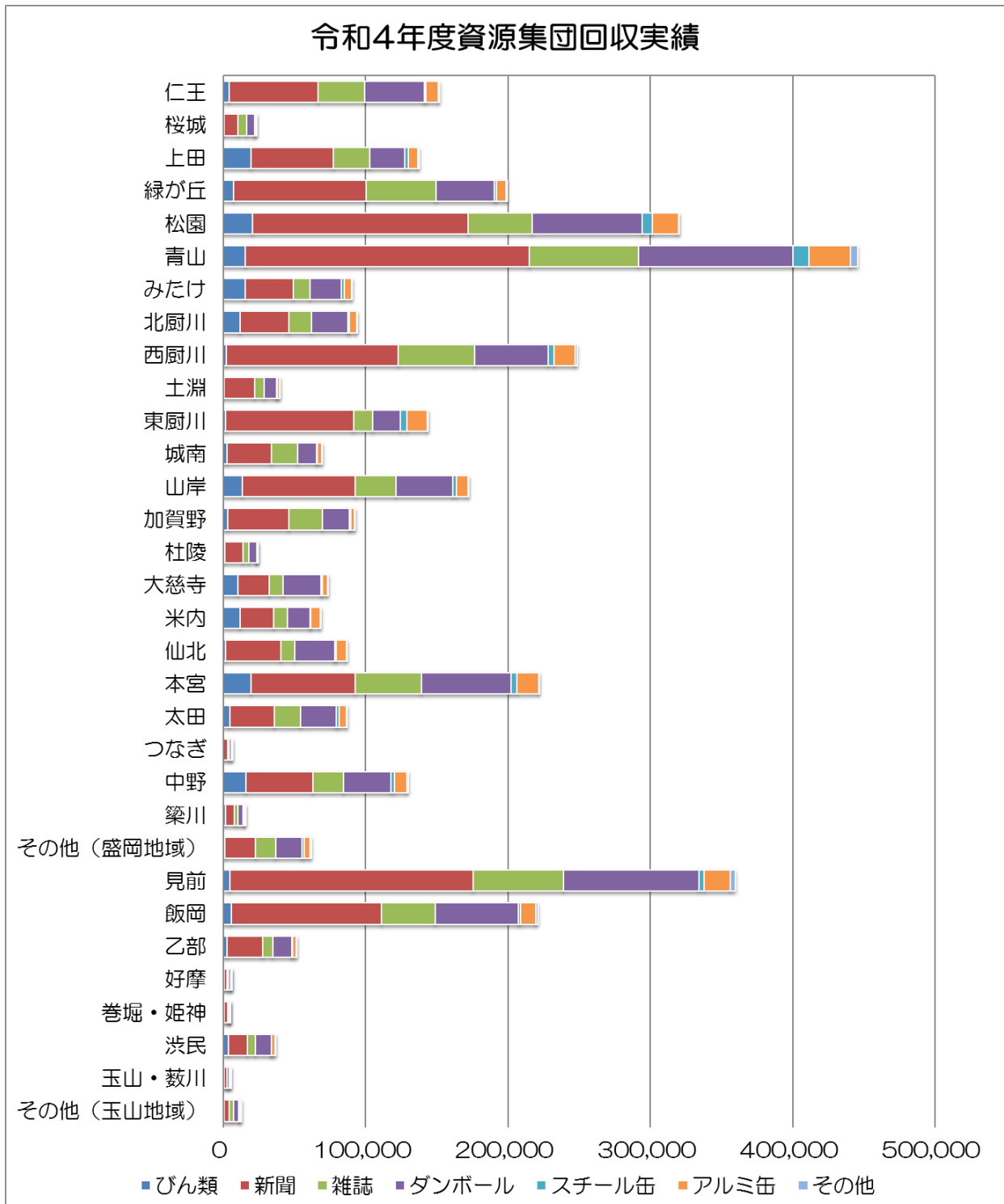
【令和4年度】

地区名	団体数									計 (kg)	回数 (回)	報酬金 (円)
		びん類	新聞	雑誌	ダンボール	スチール缶	アルミ缶	その他				
仁王	17	4,145.2	62,353.0	32,660.0	41,930.0	1,304.0	8,608.0	858.0	151,858.2	117	741,816	
桜城	5	260.6	10,010.0	6,315.0	5,420.0	313.0	917.0	160.0	23,395.6	26	118,271	
上田	16	19,417.6	57,720.0	25,574.0	24,746.0	2,345.0	6,977.0	645.5	137,425.1	80	658,385	
緑が丘	18	7,176.0	93,040.0	49,320.0	40,860.0	1,711.0	6,550.0	788.0	199,445.0	106	944,461	
松園	19	20,389.6	151,421.0	45,119.0	77,300.0	6,948.0	18,773.0	263.0	320,213.6	129	1,505,414	
青山	13	15,172.4	199,673.0	77,063.0	108,350.0	10,955.0	29,274.0	5,117.0	445,604.4	120	2,059,172	
みたけ	8	15,366.8	33,761.0	11,613.0	21,903.0	2,301.0	5,277.0	214.0	90,435.8	59	430,435	
北厨川	10	11,942.2	34,225.0	15,955.0	25,170.0	1,344.0	4,876.0	317.0	93,829.2	48	446,211	
西厨川	25	1,895.2	121,120.0	53,273.0	52,040.0	3,844.0	15,143.0	1,392.0	248,707.2	161	1,199,627	
土淵	7	667.2	21,485.0	6,489.0	8,610.0	374.0	1,641.0	51.0	39,317.2	23	188,421	
東厨川	12	1,577.2	89,860.0	13,460.0	19,600.0	4,558.0	14,062.0	11.0	143,128.2	65	676,551	
城南	15	2,608.8	31,320.0	18,280.0	13,270.0	757.0	2,761.0	581.0	69,577.8	65	345,574	
山岸	10	13,055.8	79,780.0	28,370.0	40,180.0	2,142.0	8,213.0	145.0	171,885.8	54	800,462	
加賀野	8	2,842.8	42,980.0	23,820.0	19,040.0	600.0	2,699.0	137.0	92,118.8	51	440,016	
杜陵	7	751.2	13,180.0	3,846.0	5,670.0	118.0	488.0	123.0	24,176.2	24	120,784	
大慈寺	4	10,025.4	22,330.0	9,700.0	26,550.0	1,004.0	3,742.0	71.0	73,422.4	45	345,894	
米内	4	11,682.8	23,545.0	9,850.0	15,660.0	634.0	6,654.0	51.0	68,076.8	22	317,336	
仙北	13	1,599.6	38,845.0	9,875.0	28,020.0	1,186.0	6,861.0	95.0	86,481.6	71	424,644	
本宮	13	19,388.8	73,005.0	46,895.0	62,965.0	3,970.0	15,123.0	271.0	221,617.8	73	1,033,758	
太田	17	4,491.2	31,150.0	18,561.0	25,330.0	1,757.0	5,212.0	599.0	87,100.2	71	427,424	
つなぎ	1	49.6	3,090.0	1,160.0	1,250.0	0.0	328.0	35.0	5,912.6	3	28,105	
中野	20	15,964.8	46,990.0	21,245.0	33,410.0	2,497.0	9,037.0	637.0	129,780.8	81	621,984	
築川	4	1,431.6	6,430.0	2,170.0	3,910.0	225.0	1,372.0	73.0	15,611.6	12	76,247	
その他(盛岡地域)	16	988.4	21,568.0	14,493.0	18,436.0	1,325.0	4,175.0	837.0	61,822.4	65	310,680	
盛岡地域計	282	182,890.8	1,308,881.0	545,106.0	719,620.0	52,212.0	178,763.0	13,471.5	3,000,944.3	1,571	14,261,672	
見前	43	4,786.6	170,800.0	63,350.0	95,433.0	3,538.0	18,218.0	3,593.0	359,718.6	226	1,731,648	
飯岡	31	5,638.6	105,315.0	37,968.0	58,305.0	1,347.0	11,083.0	1,243.0	220,899.6	143	1,065,503	
乙部	15	2,720.0	25,065.0	6,833.0	13,270.0	511.0	2,608.0	352.0	51,359.0	42	252,101	
都南地域計	89	13,145.2	301,180.0	108,151.0	167,008.0	5,396.0	31,909.0	5,188.0	631,977.2	411	3,049,252	
好摩	2	447.2	2,168.0	969.0	1,660.0	144.0	390.0	34.0	5,812.2	4	28,153	
巻堀・姫神	1	310.4	2,500.0	650.0	900.0	50.0	160.0	14.0	4,584.4	3	22,128	
浜民	5	3,304.0	13,350.0	5,774.0	11,140.0	346.0	2,504.0	652.0	37,070.0	25	179,309	
玉山・藪川	3	527.2	1,810.0	400.0	1,580.0	210.0	740.0	12.0	5,279.2	6	26,755	
その他(玉山地域)	3	236.8	3,930.0	3,030.0	3,624.0	217.0	990.0	49.0	12,076.8	7	57,844	
玉山地域計	14	4,825.6	23,758.0	10,823.0	18,904.0	967.0	4,784.0	761.0	64,822.6	45	314,189	
合計	385	200,861.6	1,633,819.0	664,080.0	905,532.0	58,575.0	215,456.0	19,420.5	3,697,744.1	2,027	17,625,113	

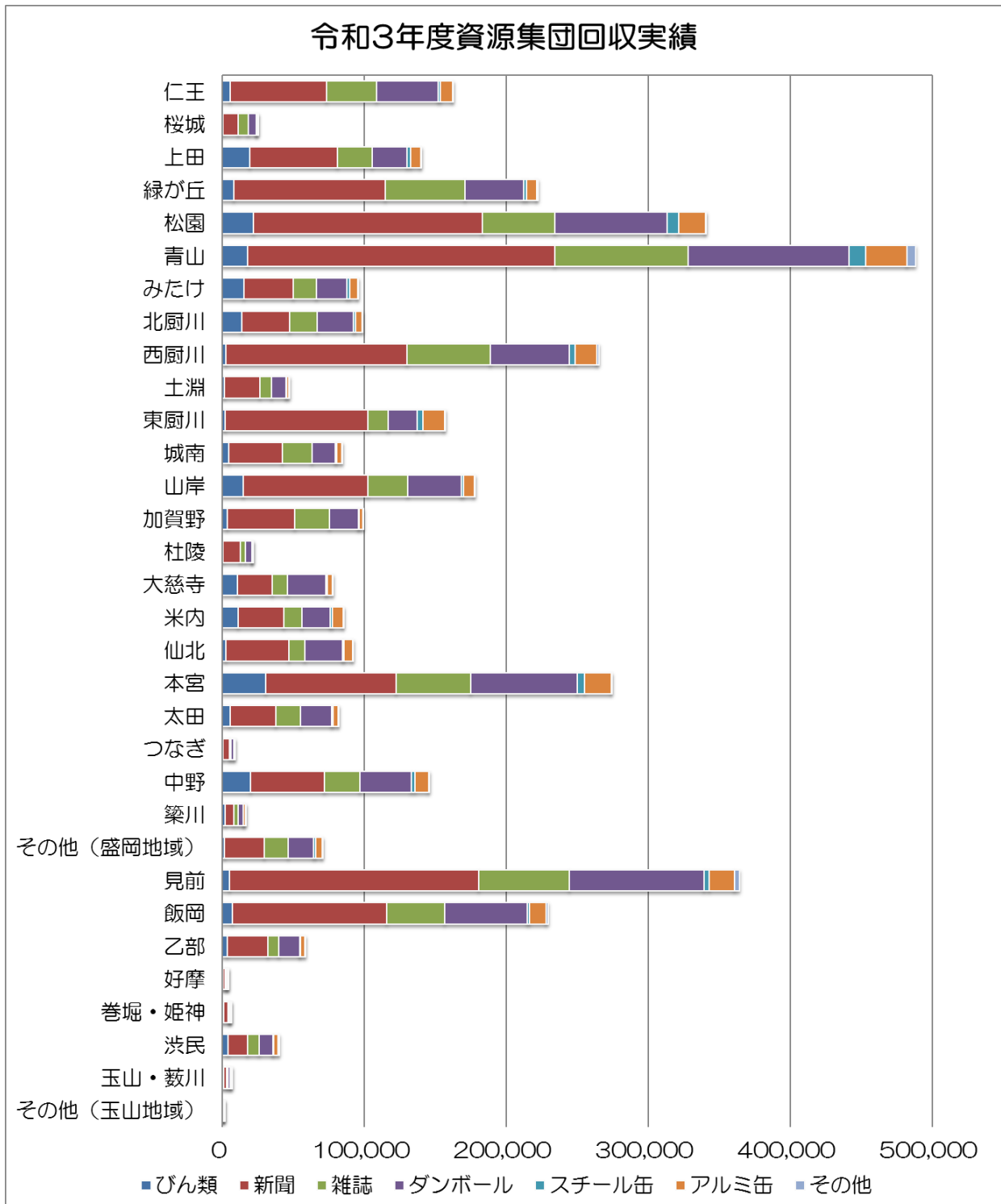
【令和3年度】

	地区名	団体数								計 (kg)	回数 (回)	報償金 (円)
			びん類	新聞	雑誌	ダンボール	スチール缶	アルミ缶	その他			
R3	仁王	18	5,392.2	67,830.0	35,490.0	43,325.0	1,385.0	8,540.0	380.0	162,342.2	116	788,494
	桜城	5	306.0	10,840.0	7,160.0	5,400.0	220.0	898.0	711.0	25,535.0	25	127,398
	上田	16	19,179.4	62,005.0	24,081.0	24,590.0	2,533.0	7,242.0	586.0	140,216.4	79	670,443
	緑が丘	17	7,900.4	106,760.0	56,200.0	41,390.0	2,093.0	7,116.0	770.0	222,229.4	103	1,045,488
	松園	18	21,844.4	161,087.0	51,175.0	79,370.0	7,732.0	19,297.0	133.0	340,638.4	122	1,593,836
	青山	14	17,594.0	216,751.0	93,433.0	113,718.0	11,397.0	29,396.0	5,847.0	488,136.0	122	2,251,554
	みたけ	8	15,281.4	34,565.0	16,064.0	21,870.0	2,037.0	5,208.0	232.0	95,257.4	56	450,633
	北厨川	11	13,458.8	33,575.0	19,700.0	25,500.0	1,338.0	4,722.0	332.0	98,625.8	49	468,295
	西厨川	25	2,249.6	127,715.0	58,882.0	55,320.0	4,155.0	15,235.0	1,857.0	265,413.6	162	1,274,305
	土淵	7	1,144.0	25,337.0	7,786.0	10,280.0	421.0	1,866.0	41.0	46,875.0	23	222,428
	東厨川	12	1,842.0	100,380.0	14,605.0	20,055.0	4,474.0	15,083.0	49.0	156,488.0	65	736,674
	城南	16	4,144.0	37,970.0	20,960.0	16,250.0	1,051.0	3,596.0	773.0	84,744.0	67	414,817
	山岸	9	14,523.6	87,740.0	28,410.0	37,370.0	1,976.0	7,597.0	222.0	177,838.6	52	826,252
	加賀野	8	3,275.2	47,360.0	24,800.0	20,160.0	650.0	2,812.0	141.0	99,198.2	48	470,376
	杜陵	5	413.6	11,920.0	3,780.0	4,510.0	87.0	476.0	164.0	21,350.6	15	103,570
	大慈寺	4	10,573.2	24,635.0	10,370.0	27,070.0	1,062.0	3,822.0	85.0	77,617.2	41	364,271
	米内	6	10,894.2	32,385.0	12,545.0	20,070.0	1,513.0	7,680.0	65.0	85,152.2	27	396,674
	仙北	13	2,467.0	44,040.0	11,320.0	26,840.0	1,036.0	5,850.0	83.0	91,636.0	76	450,336
	本宮	18	30,400.4	91,670.0	52,710.0	75,390.0	5,037.0	18,878.0	378.0	274,463.4	88	1,279,057
	太田	16	5,398.2	32,079.0	17,371.0	21,810.0	1,423.0	3,593.0	489.0	82,163.2	61	400,212
	つなぎ	2	231.2	4,630.0	1,160.0	2,030.0	0.0	460.0	60.0	8,571.2	6	41,567
	中野	21	19,471.8	52,455.0	24,805.0	36,030.0	2,853.0	9,558.0	706.0	145,878.8	86	696,419
	築川	4	1,617.2	6,560.0	2,910.0	3,390.0	188.0	1,234.0	65.0	15,964.2	12	77,836
	その他(盛岡地域)	16	1,101.4	28,490.0	16,449.0	18,221.0	1,359.0	4,365.0	627.0	70,612.4	74	354,736
	盛岡地域計	289	210,703.2	1,448,779.0	612,166.0	749,959.0	56,020.0	184,524.0	14,796.0	327,694.2	1,575	15,505,671
	見前	41	4,712.6	176,021.0	63,604.0	94,770.0	3,791.0	17,772.0	3,413.0	364,083.6	211	1,743,791
	飯岡	31	6,730.8	108,960.0	41,010.0	58,125.0	1,500.0	11,865.0	1,284.0	229,474.8	134	1,099,093
	乙部	16	3,218.4	28,855.0	7,690.0	14,715.0	621.0	2,792.0	559.0	58,450.4	43	284,514
	都南地域計	88	14,661.8	313,836.0	112,304.0	167,610.0	5,912.0	32,429.0	5,256.0	652,008.8	388	3,127,398
	好摩	2	200.8	1,404.0	774.0	1,190.0	9.0	236.0	13.0	3,826.8	3	18,720
	巻堀・姫神	2	994.4	2,900.0	600.0	1,000.0	60.0	340.0	48.0	5,942.4	5	29,239
	洪民	5	3,618.0	13,970.0	7,989.0	10,150.0	498.0	2,881.0	788.0	39,894.0	22	190,516
	玉山・藪川	3	664.0	2,150.0	990.0	1,620.0	223.0	715.0	22.0	6,384.0	6	31,725
その他(玉山地域)	1	6.4	182.0	28.0	820.0	23.0	187.0	0.0	1,246.4	3	7,108	
玉山地域計	13	5,483.6	20,606.0	10,381.0	14,780.0	813.0	4,359.0	871.0	57,293.6	39	277,308	
合計	390	230,848.6	1,783,221.0	734,851.0	932,349.0	62,745.0	221,312.0	20,923.0	3,986,249.6	2,002	18,910,377	

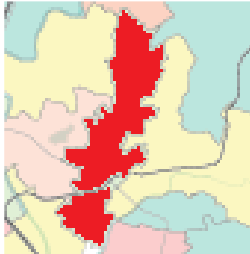
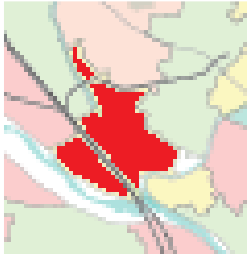
(単位：k g)

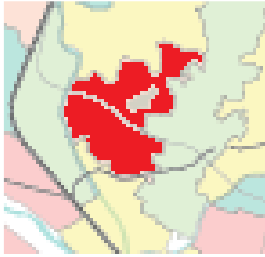
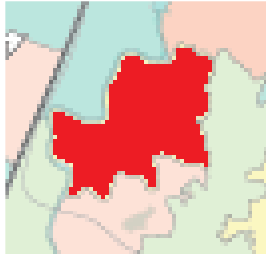


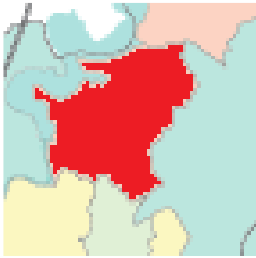
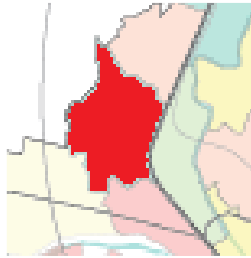
(単位：k g)

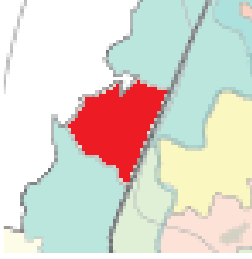
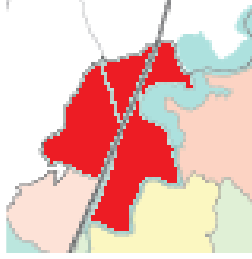


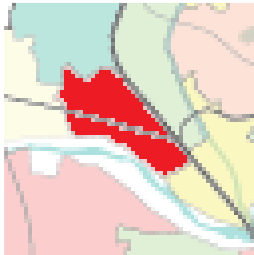
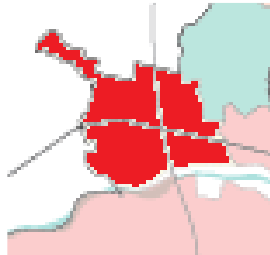
5 (参考) 各コミュニティ推進地区の概況

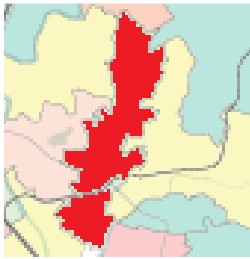
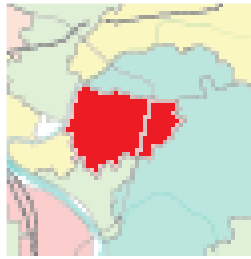
地区名		仁王地区	桜城地区
地区図			
主な町名		内丸、中央通一丁目、本町通一～三丁目、名須川町、北山一～二丁目、三ツ割一～五丁目、三ツ割字(岩清水を除く)、上田字狐崎稻荷	中央通二～三丁目、長田町、材木町、大通一～三丁目、菜園一～二丁目、大沢川原一～三丁目、開運橋通、梨木町、西下台町、盛岡駅前通、盛岡駅前北通、盛岡駅西通一～二丁目
推計人口 ※1 (令和4年10月1日時点)		10,693人	14,004人
DID地区を含む ※2		○	○
住 ※宅 3 類型	持ち家	2,873世帯 (49.1%)	3,396世帯 (41.0%)
	借家	2,536世帯 (43.4%)	4,046世帯 (48.9%)
家 ※族 4 類型	核家族世帯	2,349世帯 (40.2%)	2,741世帯 (33.1%)
	核家族以外世帯	369世帯 (6.3%)	304世帯 (3.7%)
	非親族含む世帯	59世帯 (1.0%)	43世帯 (0.5%)
	単独世帯	3,060世帯 (52.3%)	5,175世帯 (62.6%)
人 口 ※3 5 区 分別	年少人口 (0～14歳)	1,213人 (10.9%)	1,367人 (10.7%)
	生産年齢人口 (15～64歳)	6,968人 (62.7%)	8,517人 (66.8%)
	老年人口 (65歳以上)	2,924人 (26.3%)	2,863人 (22.5%)
用 途 ※6 地域	商業地域を含む ※7	○	○
	近隣商業地域を含む ※8	○	○
	工業地域を含む ※9	○	○
	準工業地域を含む ※10	○	○

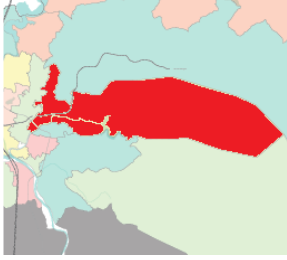
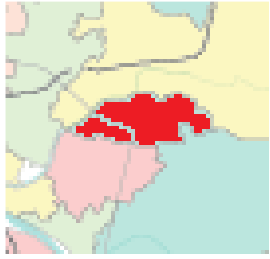
地区名		上田地区	緑が丘地区
地区図			
主な町名		上田四丁目、館向町、高松一～三丁目、上田堤一～二丁目、上田一～三丁目	高松四丁目、箱清水一～二丁目、黒石野一～二丁目、岩脇町、東黒石野一丁目、緑が丘一～四丁目、東緑が丘、上田字宇登坂長根、黒石野三丁目
推計人口 ※1 (令和4年10月1日時点)		13,453人	15,011人
DID地区を含む ※2		○	○
※3 住宅 3類型	持ち家	2,724世帯 (34.4%)	3,849世帯 (59.1%)
	借家	4,609世帯 (58.2%)	2,367世帯 (36.3%)
※4 家族 4類型	核家族世帯	2,581世帯 (32.6%)	3,797世帯 (58.3%)
	核家族以外世帯	415世帯 (5.2%)	525世帯 (8.1%)
	非親族含む世帯	45世帯 (0.6%)	53世帯 (0.8%)
	単独世帯	4,863世帯 (61.4%)	2,119世帯 (52.5%)
※3 人口 5区分別	年少人口 (0～14歳)	1,331人 (10.8%)	1,837人 (12.1%)
	生産年齢人口 (15～64歳)	7,886人 (63.9%)	9,059人 (59.9%)
	老年人口 (65歳以上)	3,117人 (25.3%)	4,231人 (28.0%)
※6 用途 6地域	商業地域を含む ※7		
	近隣商業地域を含む ※8	○	○
	工業地域を含む ※9		
	準工業地域を含む ※10	○	

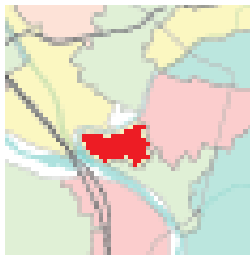
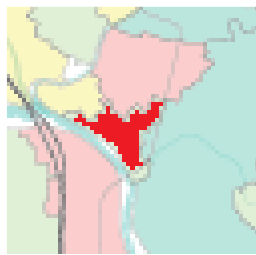
地区名		松園地区	青山地区
地区図			
主な町名		松園一～三丁目、東黒石野二～三丁目、上田字小鳥沢・松屋敷、上田字東黒石野、東松園一～四丁目、北松園一～四丁目、西松園一～四丁目、小鳥沢一～二丁目	青山一～四丁目、南青山町、中堤町、月が丘一～三丁目、西青山一～三丁目
推計人口 ※1 (令和4年10月1日時点)		14,904人	20,204人
D I D地区を含む ※2		○	○
※3 住宅 類型	持ち家	4,764世帯 (73.7%)	4,818世帯 (52.1%)
	借家	1,273世帯 (19.7%)	3,728世帯 (40.3%)
※4 家族 類型	核家族世帯	4,555世帯 (70.4%)	5,174世帯 (56.0%)
	核家族以外世帯	490世帯 (7.6%)	751世帯 (8.1%)
	非親族含む世帯	16世帯 (0.2%)	58世帯 (0.6%)
	単身世帯	1,394世帯 (21.6%)	3,241世帯 (35.0%)
※3 人口 5区 分別	年少人口 (0～14歳)	1,759人 (10.7%)	2,684人 (12.4%)
	生産年齢人口 (15～64歳)	9,462人 (57.3%)	12,391人 (58.2%)
	老年人口 (65歳以上)	5,282人 (32.0%)	6,223人 (29.3%)
※6 用途 地域	商業地域を含む ※7		
	近隣商業地域を含む ※8	○	○
	工業地域を含む ※9		
	準工業地域を含む ※10		○

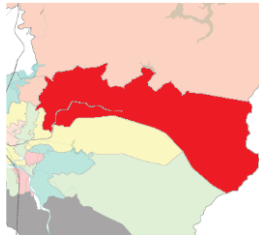
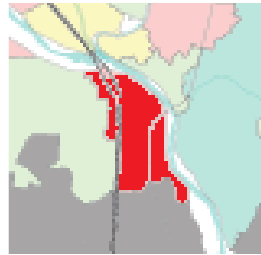
地区名		みたけ地区	北厨川地区
地区図			
主な町名		みたけ一～六丁目	厨川一～五丁目、下厨川字
推計人口 ※1 (令和4年10月1日時点)		7,643人	4,899人
D I D地区を含む ※2		○	○
※3 住宅 3類型	持ち家	1,671世帯 (50.9%)	724世帯 (29.1%)
	借家	1,382世帯 (42.1%)	1,403世帯 (56.4%)
※4 家族 4類型	核家族世帯	1,862世帯 (56.8%)	1,355世帯 (54.4%)
	核家族以外世帯	254世帯 (7.7%)	131世帯 (5.3%)
	非親族含む世帯	34世帯 (1.0%)	15世帯 (0.6%)
	単独世帯	1,116世帯 (34.0%)	980世帯 (39.4%)
※3 人口 5区分 別	年少人口 (0～14歳)	1,096人 (13.8%)	694人 (13.2%)
	生産年齢人口 (15～64歳)	5,055人 (63.7%)	3,448人 (65.5%)
	老年人口 (65歳以上)	1,789人 (22.5%)	1,122人 (21.3%)
※6 用途 地域	商業地域を含む ※7		
	近隣商業地域を含む ※8		○
	工業地域を含む ※9	○	
	準工業地域を含む ※10	○	

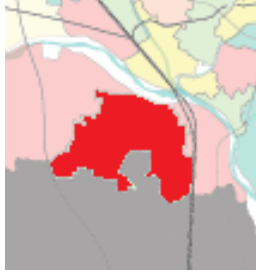

地区名		西厨川地区	土淵地区
地区図			
主な町名		境田町、北天昌寺町、大新町、大館町、天昌寺町、中屋敷町、稲荷町、新田町、城西町	長橋町、前湯一～四丁目、上厨川字、平賀新田字、土淵字
推計人口 ※1 (令和4年10月1日時点)		11,032人	4,380人
D I D地区を含む ※2		○	○
※3 住宅 3類型	持ち家	2,536世帯 (46.1%)	1,195世帯 (80.2%)
	借家	2,412世帯 (43.9%)	216世帯 (14.5%)
※4 家族 4類型	核家族世帯	2,789世帯 (50.7%)	983世帯 (66.0%)
	核家族以外世帯	407世帯 (7.4%)	215世帯 (14.4%)
	非親族含む世帯	54世帯 (1.0%)	11世帯 (0.7%)
	単独世帯	2,239世帯 (40.7%)	278世帯 (18.7%)
※3 人口 5区分別	年少人口 (0～14歳)	1,316人 (11.5%)	938人 (20.5%)
	生産年齢人口 (15～64歳)	7,273人 (63.2%)	2,752人 (60.1%)
	老年人口 (65歳以上)	3,010人 (25.3%)	886人 (19.4%)
※6 用途 6地域	商業地域を含む ※7		
	近隣商業地域を含む ※8	○	
	工業地域を含む ※9		
	準工業地域を含む ※10	○	○



地区名		東厨川地区	城南地区
地区図			
主な町名		夕顔瀬町、北夕顔瀬町、安倍館町、上堂一～四丁目、前九年一～三丁目	山王町、小杉山、東新庄一～二丁目、新庄字瀬戸、住吉町、上ノ橋町、天神町、新庄町、紺屋町、神明町、志家町、若園町、中ノ橋通一～二丁目、南大通一丁目、八幡町、松尾町
推計人口 ※1 (令和4年10月1日時点)		11,440人	10,080人
D I D地区を含む ※2		○	○
※3 住宅 類型	持ち家	2,356世帯 (39.3%)	2,755世帯 (51.4%)
	借家	3,257世帯 (55.5%)	2,182世帯 (40.7%)
※4 家族 類型	核家族世帯	2,513世帯 (41.9%)	2,501世帯 (46.6%)
	核家族以外世帯	397世帯 (6.6%)	313世帯 (5.8%)
	非親族含む世帯	57世帯 (1.0%)	43世帯 (0.8%)
	単独世帯	3,016世帯 (50.3%)	2,494世帯 (46.5%)
※3 人口 区分 別	年少人口 (0～14歳)	1,242人 (11.0%)	1,244人 (11.5%)
	生産年齢人口 (15～64歳)	7,196人 (63.9%)	6,696人 (61.7%)
	老年人口 (65歳以上)	2,832人 (25.1%)	2,914人 (26.8%)
※6 用途 地域	商業地域を含む ※7		○
	近隣商業地域を含む ※8	○	○
	工業地域を含む ※9		
	準工業地域を含む ※10	○	


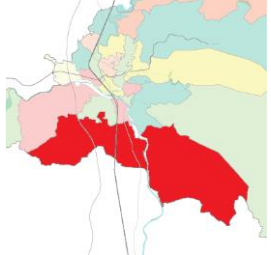
地区名		山岸地区	加賀野地区
地区図			
主な町名		愛宕町、山岸一～六丁目、下米内一～二丁目、下米内字、浅岸一～三丁目、浅岸字稲久保・向田・堰根・橋場・二ツ森・大葛・貝田・綱取・元信、新庄字小貝沢・銭掛、山岸字、上田字(庄ヶ畑町内会)、紅葉が丘、岩清水、三ツ割字岩清水	加賀野一～四丁目、東桜山、つつじが丘、加賀野字
推計人口 ※1 (令和4年10月1日時点)		12,570人	5,041人
D I D地区を含む ※2		○	○
※3 住宅 類型	持ち家	3,693世帯 (67.5%)	1,388世帯 (61.1%)
	借家	1,530世帯 (27.9%)	738世帯 (32.5%)
※4 家族 類型	核家族世帯	3,292世帯 (60.1%)	1,250世帯 (55.1%)
	核家族以外世帯	527世帯 (9.6%)	165世帯 (7.3%)
	非親族含む世帯	47世帯 (0.9%)	13世帯 (0.6%)
	単独世帯	1,595世帯 (29.1%)	838世帯 (36.9%)
※3 人口 5区 分別	年少人口 (0～14歳)	1,718人 (13.0%)	603人 (11.4%)
	生産年齢人口 (15～64歳)	7,615人 (57.5%)	2,969人 (56.2%)
	老年人口 (65歳以上)	3,917人 (29.6%)	1,712人 (32.4%)
※6 用途 地域	商業地域を含む ※7		
	近隣商業地域を含む ※8		
	工業地域を含む ※9		
	準工業地域を含む ※10		

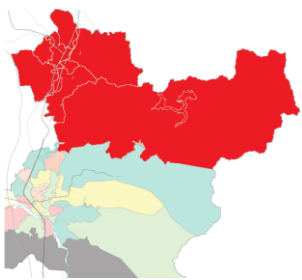
地区名		杜陵地区	大慈寺地区
地区図			
主な町名		下ノ橋町、馬場町、清水町、肴町、南大通二丁目	南大通三丁目、大慈寺町、鉈屋町、神子田町、茶畑一～二丁目、高崩
推計人口 ※1 (令和4年10月1日時点)		4,943人	4,593人
D I D地区を含む ※2		○	○
※3 住宅 類型	持ち家	1,514世帯世帯 (57.9%)	1,161世帯 (50.3%)
	借家	981世帯 (37.5%)	1,048世帯 (45.4%)
※4 家族 類型	核家族世帯	1,219世帯 (46.6%)	1,058世帯 (45.8%)
	核家族以外世帯	128世帯 (4.9%)	200世帯 (8.7%)
	非親族含む世帯	24世帯 (0.9%)	30世帯 (1.3%)
	単身世帯	1,232世帯 (47.1%)	1,014世帯 (43.9%)
※3 人口 区分 別	年少人口 (0～14歳)	502人 (9.8%)	540人 (11.3%)
	生産年齢人口 (15～64歳)	3,188人 (62.0%)	2,801人 (58.1%)
	老年人口 (65歳以上)	1,448人 (28.2%)	1,476人 (30.6%)
※6 用途 地域	商業地域を含む ※7	○	
	近隣商業地域を含む ※8		○
	工業地域を含む ※9		
	準工業地域を含む ※10		

地区名		上米内地区	仙北地区
地区図			
主な町名		桜台一～三丁目、上米内字（畑・白石・小浜を除く）、上米内字畑・白石・小浜、浅岸字鍋倉・赤重・大志田	西仙北一～二丁目、仙北一～三丁目、東仙北一～二丁目、南仙北一～三丁目
推計人口 ※1 （令和4年10月1日時点）		3,746人	14,021人
D I D地区を含む ※2			○
※3 住宅 類型	持ち家	1,450世帯（96.0%）	2,815世帯（43.1%）
	借家	34世帯（2.3%）	3,031世帯（46.4%）
※4 家族 類型	核家族世帯	1,034世帯（68.4%）	3,360世帯（51.4%）
	核家族以外世帯	206世帯（13.6%）	471世帯（7.2%）
	非親族含む世帯	7世帯（0.5%）	59世帯（0.9%）
	単独世帯	262世帯（17.3%）	2,632世帯（40.3%）
※3 人口 区分 別	年少人口 （0～14歳）	398人（8.7%）	1,893人（13.3%）
	生産年齢人口 （15～64歳）	2,862人（62.6%）	8,995人（63.3%）
	老年人口 （65歳以上）	1,315人（28.7%）	3,322人（23.4%）
※6 用途 地域	商業地域を含む ※7		
	近隣商業地域を含む ※8		○
	工業地域を含む ※9		
	準工業地域を含む ※10		○

地区名		本宮地区	太田地区
地区図			
主な町名		本宮一～七丁目、向中野一～七丁目、本宮字、下鹿妻字、向中野字、北飯岡二丁目の一部(向中野南町内会)、北飯岡三丁目の一部(道明町内会)	上太田、猪去、中太田、上鹿妻、下太田
推計人口 ※1 (令和4年10月1日時点)		20,214人	8,334人
D I D地区を含む ※2		○	○
※3 住宅 類型	持ち家	3,526世帯 (46.6%)	1,989世帯 (70.6%)
	借家	3,283世帯 (43.4%)	622世帯 (22.0%)
※4 家族 類型	核家族世帯	4,231世帯 (55.9%)	1,460世帯 (51.8%)
	核家族以外世帯	647世帯 (8.6%)	615世帯 (21.8%)
	非親族含む世帯	80世帯 (1.1%)	16世帯 (0.6%)
	単独世帯	2,591世帯 (34.2%)	719世帯 (25.5%)
※3 人口 区分 別	年少人口 (0～14歳)	3,605人 (19.2%)	998人 (12.2%)
	生産年齢人口 (15～64歳)	11,984人 (63.7%)	4,727人 (57.9%)
	老年人口 (65歳以上)	3,217人 (17.1%)	2,442人 (29.9%)
※6 用途 地域	商業地域を含む ※7	○	
	近隣商業地域を含む ※8	○	
	工業地域を含む ※9		
	準工業地域を含む ※10		

地区名		つなぎ地区	中野地区
地区図			
主な町名		繋字	門一～二丁目、門字、東安庭一～三丁目、東安庭字、東山一～二丁目、川目町、中野一～二丁目、中野一～二丁目、東中野町、東中野字、新庄字八木田
推計人口 ※1 (令和4年10月1日時点)		901人	11,590人
DID地区を含む ※2			○
※3 住宅 類型	持ち家	184世帯 (52.0%)	2,605世帯 (48.8%)
	借家	69世帯 (19.5%)	2,397世帯 (44.9%)
※4 家族 類型	核家族世帯	120世帯 (33.9%)	2,826世帯 (52.9%)
	核家族以外世帯	70世帯 (19.8%)	502世帯 (9.4%)
	非親族含む世帯	7世帯 (2.0%)	67世帯 (1.3%)
	単独世帯	157世帯 (44.4%)	1,934世帯 (36.2%)
※3 人口 5区 分別	年少人口 (0～14歳)	50人 (6.3%)	1,704人 (13.7%)
	生産年齢人口 (15～64歳)	430人 (54.3%)	7,827人 (63.2%)
	老年人口 (65歳以上)	312人 (39.4%)	2,854人 (23.1%)
※6 用途 地域	商業地域を含む ※7		
	近隣商業地域を含む ※8		○
	工業地域を含む ※9		
	準工業地域を含む ※10		

地区名		築川地区	都南地域
地区図			
主な町名		砂子沢、根田茂、築川、川目	—
推計人口 ※1 (令和4年10月1日時点)		1,091人	50,294人
D I D地区を含む ※2			○
※3 住宅 類型	持ち家	420世帯 (95.9%)	11,051世帯 (55.9%)
	借家	4世帯 (0.9%)	7,541世帯 (38.1%)
※4 家族 類型	核家族世帯	230世帯 (52.5%)	11,201世帯 (56.7%)
	核家族以外世帯	117世帯 (26.7%)	2,304世帯 (11.7%)
	非親族含む世帯	4世帯 (0.9%)	182世帯 (0.9%)
	単独世帯	87世帯 (19.9%)	6,027世帯 (30.5%)
※3 人口 区分 別	年少人口 (0~14歳)	91人 (6.9%)	7,174人 (14.2%)
	生産年齢人口 (15~64歳)	731人 (55.7%)	31,501人 (62.4%)
	老年人口 (65歳以上)	491人 (37.4%)	11,832人 (23.4%)
※6 用途 地域	商業地域を含む ※7		
	近隣商業地域を含む ※8		○
	工業地域を含む ※9		○
	準工業地域を含む ※10		○

地区名	玉山地域	
地区図		
主な町名	—	
推計人口 ※1 (令和4年10月1日時点)	10,932人	
D I D地区を含む ※2	○	
※3 住宅 類型	持ち家	3,373世帯 (83.4%)
	借家	498世帯 (12.3%)
※4 家族 類型	核家族世帯	2,159世帯 (53.4%)
	核家族以外世帯	992世帯 (24.5%)
	非親族含む世帯	18世帯 (0.4%)
	単独世帯	868世帯 (21.5%)
※5 人口 区分 別	年少人口 (0~14歳)	1,349人 (11.1%)
	生産年齢人口 (15~64歳)	6,809人 (56.0%)
	老年人口 (65歳以上)	3,995人 (32.9%)
※6 用途 地域	商業地域を含む ※7	
	近隣商業地域を含む ※8	○
	工業地域を含む ※9	○
	準工業地域を含む ※10	○

※1 推計人口

資源循環推進課（以下「資循課」という。）において、平成27年国勢調査結果に、毎月の住民基本台帳人口の増減を加え、コミュニティ推進地区毎の推計人口を算出したもの。

※2 D I D地区

平成27年国勢調査に基づく人口集中地区（Densely Inhabited District）。市区町村の区域内で人口密度が4,000人/km²以上の基本単位区（平成2年（1990年）以前は調査区）が互いに隣接して人口が5,000人以上となる地区に設定される。ただし、空港、港湾、工業地帯、公園など都市的傾向の強い基本単位区は人口密度が低くても人口集中地区に含まれる。都市的地域と農村的地域の区分けや、狭義の都市としての市街地の規模を示す指標として使用される。

※3 住宅類型

資循課において、平成27年国勢調査に基づく住宅の所有の関係別の調査結果を集計したもの。

※4 家族類型

資循課において、平成27年国勢調査に基づく世帯の家族類型別の調査結果を集計したもの。

※5 人口3区分別

資循課において、平成27年国勢調査に基づく人口3区分別の調査結果を集計したもの。

※6 用途地域

地域の土地利用に応じて、建築物の用途・建ぺい率・容積率・高さなどを規制することによって、適正な機能と良好な環境を有する健全な市街地の形成を図るための制度で、住居系7種類、商業系2種類、工業系3種類の計12種類が定められている。盛岡市は、市街化区域内の土地利用について10種類の用途地域を定めている。

※7 商業地域

銀行、映画館、飲食店、百貨店、事務所などの商業等の業務や利便の増進を図る地域のこと。住宅や小規模な工場も建てられる。

※8 近隣商業地域

近隣の住民が日用品の買い物をする店舗等の業務の利便の増進を図る地域のこと。住宅や店舗のほかに小規模な工場も建てられる。

※9 工業地域

主として工業の業務の利便の増進を図る地域で、どんな工場でも建てられる。住宅やお店は建てられるが、学校、病院、ホテルなどは建てられない。

※10 準工業地域

主に軽工業の工場等の環境悪化のおそれの少ない工業の業務の利便を図る地域のこと。危険性、環境悪化が大きい工場のほかは、ほとんど建てられる。